



Final Collector Rates for 2026



District: गुरुग्राम

Tehsil: गुरुग्राम

Location of Property		Nature of Property			Old Collector Rates		Final Collector Rates			
Village	Segment	Property Type	Property Sub Type	Normal /Prime	Rate in(2025)	Unit	Rate(Rs) in (2026)	Unit	% increase / decrease	Freeze
Gurgaon Gaon	Zacres depth from NH,NPR	कृषि	चाही	N	50000000	एकड	50000000	एकड	0	YES
		निवासीय	निवासीय	N	45000	वर्ग गज	45000	वर्ग गज	0	YES
	Gurgaon gaon	कृषि	चाही	N	48510000	एकड	48510000	एकड	0	YES
		कृषि	गैर-मुमकिन	N	48510000	एकड	48510000	एकड	0	YES
		निवासीय	निवासीय	N	44850	वर्ग गज	65100	वर्ग गज	45	YES
		व्यवसायिक	व्यवसायिक	N	69300	वर्ग गज	100500	वर्ग गज	45	YES
		निवासीय	निवासीय	N	45000	वर्ग गज	56300	वर्ग गज	25	YES
		निवासीय	निवासीय	N	44850	वर्ग गज	45000	वर्ग गज	0	YES
	TEK CHAND NAGAR	व्यवसायिक	व्यवसायिक	N	69300	वर्ग गज	69300	वर्ग गज	0	YES
		निवासीय	निवासीय	N	27500	वर्ग गज	48200	वर्ग गज	75	YES
Hidayatpur Chhawni	Hidayatpur Chhawni	व्यवसायिक	व्यवसायिक	N	67100	वर्ग गज	97300	वर्ग गज	45	YES
		निवासीय	निवासीय	N	27500	वर्ग गज	48200	वर्ग गज	75	YES
Inayatpur	Inayatpur	कृषि	चाही	N	60610000	एकड	60610000	एकड	0	YES
		निवासीय	निवासीय	N	30800	वर्ग गज	31000	वर्ग गज	0	YES
		व्यवसायिक	व्यवसायिक	N	67100	वर्ग गज	67100	वर्ग गज	0	YES
कार्टरपुरी	Carterपुरी	कृषि	चाही	N	57330000	एकड	65929500	एकड	15	YES
		निवासीय	निवासीय	N	30800	वर्ग गज	49300	वर्ग गज	60	YES
		व्यवसायिक	व्यवसायिक	N	67100	वर्ग गज	77200	वर्ग गज	15	YES

Tuesday, March 31, 2026 11:48:55 PM

Page 1 of 18

Disclaimer: Existing collector rates have been updated with Halris data feeded by Revenue Department from time to time.

सब रजिस्ट्रार
गुरुग्राम

Sub Divisional Officer (C)
Gurugram



Final Collector Rates for 2026



District: गुरुग्राम

Tehsil: गुरुग्राम

गुडगाँव शहर	Rly.fatak to Daultabad with mc area	निवासीय	निवासीय	N	35535	वर्ग गज	35600	वर्ग गज	0	YES
		व्यवसायिक	व्यवसायिक	N	61820	वर्ग गज	62000	वर्ग गज	0	YES
4 Marla		निवासीय	निवासीय	N	55775	वर्ग गज	69800	वर्ग गज	25	YES
		व्यवसायिक	व्यवसायिक	N	84810	वर्ग गज	97600	वर्ग गज	15	YES
8 Marla		निवासीय	निवासीय	N	55775	वर्ग गज	72600	वर्ग गज	30	YES
		व्यवसायिक	व्यवसायिक	N	100230	वर्ग गज	100300	वर्ग गज	0	YES
Acharyapuri		निवासीय	निवासीय	N	47630	वर्ग गज	47700	वर्ग गज	0	YES
		व्यवसायिक	व्यवसायिक	N	69080	वर्ग गज	69100	वर्ग गज	0	YES
Adarsh Nagar		निवासीय	निवासीय	N	55775	वर्ग गज	55800	वर्ग गज	0	YES
		व्यवसायिक	व्यवसायिक	N	83375	वर्ग गज	83400	वर्ग गज	0	YES
Aman Pura		निवासीय	निवासीय	N	58080	वर्ग गज	58100	वर्ग गज	0	YES
		व्यवसायिक	व्यवसायिक	N	68970	वर्ग गज	69000	वर्ग गज	0	YES
Amar Colony		निवासीय	निवासीय	N	33880	वर्ग गज	33900	वर्ग गज	0	YES
		व्यवसायिक	व्यवसायिक	N	64130	वर्ग गज	64200	वर्ग गज	0	YES
Anamika Enclave		निवासीय	निवासीय	N	62920	वर्ग गज	63000	वर्ग गज	0	YES
		व्यवसायिक	व्यवसायिक	N	76230	वर्ग गज	76250	वर्ग गज	0	YES
Anand Garden		निवासीय	निवासीय	N	42900	वर्ग गज	42900	वर्ग गज	0	YES
		व्यवसायिक	व्यवसायिक	N	49720	वर्ग गज	49800	वर्ग गज	0	YES
Arjun Nagar		निवासीय	निवासीय	N	43670	वर्ग गज	50300	वर्ग गज	15	YES
		व्यवसायिक	व्यवसायिक	N	67100	वर्ग गज	77200	वर्ग गज	15	YES

सब रजिस्ट्रार
गुरुग्राम

Sub Divisional Officer (C),
Gurugram



Final Collector Rates for 2026



District: गुरुग्राम

Tehsil: गुरुग्राम

गुडगाँव शहर	Ashok Vihar	निवासीय	निवासीय	N	45655	वर्ग गज	52600	वर्ग गज	15	YES
		व्यवसायिक	व्यवसायिक	N	72160	वर्ग गज	126300	वर्ग गज	75	YES
	Ashokpuri	निवासीय	निवासीय	N	53350	वर्ग गज	53400	वर्ग गज	0	YES
		व्यवसायिक	व्यवसायिक	N	69080	वर्ग गज	69100	वर्ग गज	0	YES
	Barf Khana	निवासीय	निवासीय	N	84755	वर्ग गज	84800	वर्ग गज	0	YES
		व्यवसायिक	व्यवसायिक	N	112700	वर्ग गज	197300	वर्ग गज	75	YES
	Bhim Colony	निवासीय	निवासीय	N	72600	वर्ग गज	72600	वर्ग गज	0	YES
		व्यवसायिक	व्यवसायिक	N	84700	वर्ग गज	84700	वर्ग गज	0	YES
	Bhim Nagar	निवासीय	निवासीय	N	40595	वर्ग गज	52800	वर्ग गज	30	YES
		व्यवसायिक	व्यवसायिक	N	67160	वर्ग गज	87400	वर्ग गज	30	YES
	Bhimgarh Kheri Phase-II	निवासीय	निवासीय	N	38720	वर्ग गज	48400	वर्ग गज	25	YES
		व्यवसायिक	व्यवसायिक	N	52030	वर्ग गज	52100	वर्ग गज	0	YES
	BHINDE CIVIL LINE	निवासीय	निवासीय	N	58443	वर्ग गज	58500	वर्ग गज	0	YES
		व्यवसायिक	व्यवसायिक	N	105451	वर्ग गज	105500	वर्ग गज	0	YES
	BHUTESHWAR MANDIR TO PATAUDI CHOWK AND ANAJ MANDI	व्यवसायिक	व्यवसायिक	N	156055	वर्ग गज	156100	वर्ग गज	0	YES
	Cancon Colony	निवासीय	निवासीय	N	66550	वर्ग गज	66600	वर्ग गज	0	YES
		व्यवसायिक	व्यवसायिक	N	84700	वर्ग गज	84700	वर्ग गज	0	YES
	Civil Line to Jail Road	निवासीय	निवासीय	N	100230	वर्ग गज	100300	वर्ग गज	0	YES
		व्यवसायिक	व्यवसायिक	N	176410	वर्ग गज	282300	वर्ग गज	60	YES

सब रजिस्ट्रार
गुरुग्राम

Sub Divisional Officer (C)

Gurugram



Final Collector Rates for 2026



District: गुरुग्राम

Tehsil: गुरुग्राम

गुडगाँव शहर	Dayanand Colony	निवासीय	निवासीय	N	44280	वर्ग गज	51000	वर्ग गज	15	YES
		व्यवसायिक	व्यवसायिक	N	64500	वर्ग गज	64500	वर्ग गज	0	YES
	Devi Lal Colony	निवासीय	निवासीय	N	49720	वर्ग गज	49800	वर्ग गज	0	YES
		व्यवसायिक	व्यवसायिक	N	64240	वर्ग गज	64300	वर्ग गज	0	YES
	Dhanak Basti Near DSD College	निवासीय	निवासीय	N	29040	वर्ग गज	29100	वर्ग गज	0	YES
		व्यवसायिक	व्यवसायिक	N	41745	वर्ग गज	41800	वर्ग गज	0	YES
	DLF Colony Old	निवासीय	निवासीय	N	91195	वर्ग गज	104900	वर्ग गज	15	YES
		व्यवसायिक	व्यवसायिक	N	184030	वर्ग गज	230100	वर्ग गज	25	YES
	Feroz Gandhi Colony	निवासीय	निवासीय	N	33880	वर्ग गज	42500	वर्ग गज	25	YES
		व्यवसायिक	व्यवसायिक	N	43560	वर्ग गज	43600	वर्ग गज	0	YES
	Friends Colony	निवासीय	निवासीय	N	60835	वर्ग गज	70000	वर्ग गज	15	YES
		व्यवसायिक	व्यवसायिक	N	117480	वर्ग गज	117500	वर्ग गज	0	YES
	Gandhi Nagar	निवासीय	निवासीय	N	53350	वर्ग गज	53400	वर्ग गज	0	YES
		व्यवसायिक	व्यवसायिक	N	69080	वर्ग गज	69100	वर्ग गज	0	YES
	Gopal Nagar	निवासीय	निवासीय	N	53350	वर्ग गज	53400	वर्ग गज	0	YES
		व्यवसायिक	व्यवसायिक	N	76340	वर्ग गज	133600	वर्ग गज	75	YES
	Heera nagar	निवासीय	निवासीय	N	40595	वर्ग गज	50800	वर्ग गज	25	YES
		व्यवसायिक	व्यवसायिक	N	70080	वर्ग गज	70100	वर्ग गज	0	YES
	idgaha area	निवासीय	निवासीय	N	38830	वर्ग गज	38900	वर्ग गज	0	YES
		व्यवसायिक	व्यवसायिक	N	64240	वर्ग गज	64300	वर्ग गज	0	YES

**सब रजिस्ट्रार
गुरुग्राम**



Final Collector Rates for 2026



District: गुरुग्राम

Tehsil: गुरुग्राम

गुडगाँव शहर	Inderpuri	निवासीय	निवासीय	N	53350	वर्ग गज	53400	वर्ग गज	0	YES
		व्यवसायिक	व्यवसायिक	N	64240	वर्ग गज	64300	वर्ग गज	0	YES
	Jacubpura	निवासीय	निवासीय	N	77550	वर्ग गज	77600	वर्ग गज	0	YES
		व्यवसायिक	व्यवसायिक	N	127880	वर्ग गज	166300	वर्ग गज	30	YES
	JAWAHAR NAGAR	निवासीय	निवासीय	N	58190	वर्ग गज	67000	वर्ग गज	15	YES
		व्यवसायिक	व्यवसायिक	N	69080	वर्ग गज	69100	वर्ग गज	0	YES
	JYOTI PARK	निवासीय	निवासीय	N	50715	वर्ग गज	58400	वर्ग गज	15	YES
		व्यवसायिक	व्यवसायिक	N	64240	वर्ग गज	64300	वर्ग गज	0	YES
	KRISHNA COLONY	निवासीय	निवासीय	N	58190	वर्ग गज	67000	वर्ग गज	15	YES
		व्यवसायिक	व्यवसायिक	N	69080	वर्ग गज	86400	वर्ग गज	25	YES
	Krishna Nagar	निवासीय	निवासीय	N	58080	वर्ग गज	58100	वर्ग गज	0	YES
		व्यवसायिक	व्यवसायिक	N	61710	वर्ग गज	61800	वर्ग गज	0	YES
	LAXMAN VIHAR	निवासीय	निवासीय	N	45655	वर्ग गज	57100	वर्ग गज	25	YES
		व्यवसायिक	व्यवसायिक	N	80210	वर्ग गज	104300	वर्ग गज	30	YES
	LAXMI GARDEN	निवासीय	निवासीय	N	48510	वर्ग गज	48600	वर्ग गज	0	YES
		व्यवसायिक	व्यवसायिक	N	64240	वर्ग गज	64300	वर्ग गज	0	YES
	MADANPURI	निवासीय	निवासीय	N	48510	वर्ग गज	55800	वर्ग गज	15	YES
		व्यवसायिक	व्यवसायिक	N	70080	वर्ग गज	70100	वर्ग गज	0	YES
	MAHAVIR CHOWK TO OLD NJF. GARH ROAD	व्यवसायिक	व्यवसायिक	N	127050	वर्ग गज	127100	वर्ग गज	0	YES
	MAHAVIR PURA	निवासीय	निवासीय	N	50715	वर्ग गज	50800	वर्ग गज	0	YES

Tuesday, March 31, 2026 11:48:55 PM

Page 5 of 18

Disclaimer: Existing collector rates have been taken from WebHalis data feeded by Revenue Department officials from time to time.

सब रजिस्ट्रार
गुरुग्राम

Sub Divisional Officer (C)
Gurugram



Final Collector Rates for 2026



District: गुरुग्राम

Tehsil: गुरुग्राम

गुडगाँव शहर	MAHAVIR PURA	व्यवसायिक	व्यवसायिक	N	67870	वर्ग गज	68000	वर्ग गज	0	YES
	Mahroli Road to Delhi Road	व्यवसायिक	व्यवसायिक	N	177125	वर्ग गज	256900	वर्ग गज	45	YES
	MAJOR ATUL KATRIA CHOWK TO SEC 5 CHOWK ON Rly ROAD , SHEETLA MATA ROAD	व्यवसायिक	व्यवसायिक	N	127050	वर्ग गज	127100	वर्ग गज	0	YES
	MANOHAR NAGAR-BALDEV NAGAR	निवासीय	निवासीय	N	43670	वर्ग गज	50300	वर्ग गज	15	YES
		व्यवसायिक	व्यवसायिक	N	64240	वर्ग गज	64300	वर्ग गज	0	YES
	MIYANWALI COLONY	निवासीय	निवासीय	N	63030	वर्ग गज	63100	वर्ग गज	0	YES
		व्यवसायिक	व्यवसायिक	N	83600	वर्ग गज	83600	वर्ग गज	0	YES
	Nai Aabadi	निवासीय	निवासीय	N	53240	वर्ग गज	53300	वर्ग गज	0	YES
		व्यवसायिक	व्यवसायिक	N	68970	वर्ग गज	86300	वर्ग गज	25	YES
	NAI BASTI	निवासीय	निवासीय	N	48510	वर्ग गज	55800	वर्ग गज	15	YES
		व्यवसायिक	व्यवसायिक	N	68875	वर्ग गज	68900	वर्ग गज	0	YES
	NAI BASTI SAMSHAN GHAT	निवासीय	निवासीय	N	37070	वर्ग गज	37100	वर्ग गज	0	YES
		व्यवसायिक	व्यवसायिक	N	60610	वर्ग गज	60700	वर्ग गज	0	YES
	Near Dev Cinema opp DHBVN	निवासीय	निवासीय	N	53240	वर्ग गज	53300	वर्ग गज	0	YES
		व्यवसायिक	व्यवसायिक	N	76230	वर्ग गज	76300	वर्ग गज	0	YES
	Nehru Lane	निवासीय	निवासीय	N	58080	वर्ग गज	66800	वर्ग गज	15	YES
		व्यवसायिक	व्यवसायिक	N	122210	वर्ग गज	122300	वर्ग गज	0	YES
	NEW COLONY	निवासीय	निवासीय	N	77550	वर्ग गज	97000	वर्ग गज	25	YES
		व्यवसायिक	व्यवसायिक	N	96375	वर्ग गज	139800	वर्ग गज	45	YES

सब रनिस्टार
गुरुग्राम



Final Collector Rates for 2026



District: गुरुग्राम

Tehsil: गुरुग्राम

गुडगाँव शहर	NEW COLONY MOD TO PATUADI CHOWK	व्यवसायिक	व्यवसायिक	N	143000	वर्ग गज	143000	वर्ग गज	0	YES
	NEW RAILYWAY ROAD GGM POST OFFICE TO HUDA CHOWK	व्यवसायिक	व्यवसायिक	N	155760	वर्ग गज	249300	वर्ग गज	60	YES
	Old Judicial Complex	व्यवसायिक	व्यवसायिक	N	151200	वर्ग गज	173900	वर्ग गज	15	YES
	OLD RAILWAY ROAD,RAILWAY STATION TO RAJIV CHOWK	व्यवसायिक	व्यवसायिक	N	142780	वर्ग गज	142800	वर्ग गज	0	YES
	OLD SABJI MANDI	निवासीय	निवासीय	N	77440	वर्ग गज	77500	वर्ग गज	0	YES
		व्यवसायिक	व्यवसायिक	N	118680	वर्ग गज	118700	वर्ग गज	0	YES
	OM NAGAR	निवासीय	निवासीय	N	43670	वर्ग गज	50300	वर्ग गज	15	YES
		व्यवसायिक	व्यवसायिक	N	64240	वर्ग गज	93200	वर्ग गज	45	YES
	PATEL NAGAR	निवासीय	निवासीय	N	53240	वर्ग गज	61300	वर्ग गज	15	YES
		व्यवसायिक	व्यवसायिक	N	99220	वर्ग गज	99300	वर्ग गज	0	YES
	PO-Jail Chowk via HospitalRoad	व्यवसायिक	व्यवसायिक	N	155760	वर्ग गज	194700	वर्ग गज	25	YES
	Police Line Mehrauli Road to Old DLF More -Cut Both Side	निवासीय	निवासीय	N	58685	वर्ग गज	58700	वर्ग गज	0	YES
		व्यवसायिक	व्यवसायिक	N	84700	वर्ग गज	84700	वर्ग गज	0	YES
	PRATAP NAGAR	निवासीय	निवासीय	N	48400	वर्ग गज	63000	वर्ग गज	30	YES
		व्यवसायिक	व्यवसायिक	N	69575	वर्ग गज	69600	वर्ग गज	0	YES
	PREM NAGAR BHUTESHWAR MANDIR	निवासीय	निवासीय	N	60500	वर्ग गज	60500	वर्ग गज	0	YES
		व्यवसायिक	व्यवसायिक	N	72875	वर्ग गज	94800	वर्ग गज	30	YES
	PREM NAGAR GURGAON GAON	निवासीय	निवासीय	N	43642	वर्ग गज	43700	वर्ग गज	0	YES
		व्यवसायिक	व्यवसायिक	N	92125	वर्ग गज	133600	वर्ग गज	45	YES

Tuesday, March 31, 2026 11:48:55 PM

Sub Divisional Officer (C)
Gurgaon

Page 7 of 18

Disclaimer: Existing collector rates have been updated with eBhalris data feeded by Revenue Department officials from time to time.

सब रजिस्ट्रार
गुरुग्राम



Final Collector Rates for 2026



District: गुरुग्राम

Tehsil: गुरुग्राम

गुडगाँव शहर	RAJ NAGAR	निवासीय	निवासीय	N	53240	वर्ग गज	53300	वर्ग गज	0	YES
		व्यवसायिक	व्यवसायिक	N	75240	वर्ग गज	97900	वर्ग गज	30	YES
	RAJEEV NAGAR	निवासीय	निवासीय	N	27830	वर्ग गज	36200	वर्ग गज	30	YES
		व्यवसायिक	व्यवसायिक	N	64130	वर्ग गज	64200	वर्ग गज	0	YES
	RAJENDRA PARK	निवासीय	निवासीय	N	45540	वर्ग गज	57000	वर्ग गज	25	YES
		व्यवसायिक	व्यवसायिक	N	64130	वर्ग गज	73800	वर्ग गज	15	YES
	RAM NAGAR	निवासीय	निवासीय	N	55660	वर्ग गज	55700	वर्ग गज	0	YES
		व्यवसायिक	व्यवसायिक	N	67045	वर्ग गज	67100	वर्ग गज	0	YES
	RATTAN GARDEN	निवासीय	निवासीय	N	64130	वर्ग गज	64200	वर्ग गज	0	YES
		व्यवसायिक	व्यवसायिक	N	88550	वर्ग गज	88600	वर्ग गज	0	YES
	Ravi Nagar	निवासीय	निवासीय	N	43560	वर्ग गज	43600	वर्ग गज	0	YES
		व्यवसायिक	व्यवसायिक	N	64130	वर्ग गज	64200	वर्ग गज	0	YES
	ROSHANPURA, MANOHAR STREET	निवासीय	निवासीय	N	72600	वर्ग गज	83500	वर्ग गज	15	YES
		व्यवसायिक	व्यवसायिक	N	151800	वर्ग गज	151800	वर्ग गज	0	YES
	SADAR BAZAR TO BHUTESHWAR MANDIR	व्यवसायिक	व्यवसायिक	N	162250	वर्ग गज	284000	वर्ग गज	75	YES
	SAMA RESTRORENT TO JHARSA CHOWK	व्यवसायिक	व्यवसायिक	N	142780	वर्ग गज	142800	वर्ग गज	0	YES
	SANJAY COLONY	निवासीय	निवासीय	N	48400	वर्ग गज	48400	वर्ग गज	0	YES
		व्यवसायिक	व्यवसायिक	N	64130	वर्ग गज	64200	वर्ग गज	0	YES
	Sarup garden	निवासीय	निवासीय	N	43560	वर्ग गज	54500	वर्ग गज	25	YES
		व्यवसायिक	व्यवसायिक	N	64130	वर्ग गज	64200	वर्ग गज	0	YES

Tuesday, March 31, 2026 11:48:55 PM

Page 8 of 18

Disclaimer: Existing collector rates have been updated with WebHalris data feeded by Revenue Department, Gurugram (G) to time.

सब रजिस्ट्रार
गुरुग्राम

Sub-Divisional Officer (G)
Gurugram



Final Collector Rates for 2026



District: गुरुग्राम

Tehsil: गुरुग्राम

गुडगाँव शहर	Sec-7 Extn.Krishna Colony	निवासीय	निवासीय	N	70380	वर्ग गज	81000	वर्ग गज	15	YES
		व्यवसायिक	व्यवसायिक	N	163350	वर्ग गज	163500	वर्ग गज	0	YES
	Sector-5 Chowk Rly. Rd. Chowk Sec-9	व्यवसायिक	व्यवसायिक	N	127050	वर्ग गज	127100	वर्ग गज	0	YES
		SHAKTI NAGAR	निवासीय	निवासीय	N	47840	वर्ग गज	62200	वर्ग गज	30
	व्यवसायिक		व्यवसायिक	N	54450	वर्ग गज	54500	वर्ग गज	0	YES
	SHANTI NAGAR CITY	निवासीय	निवासीय	N	48702	वर्ग गज	48800	वर्ग गज	0	YES
		व्यवसायिक	व्यवसायिक	N	76230	वर्ग गज	76300	वर्ग गज	0	YES
	Sheetla Colony	निवासीय	निवासीय	N	27830	वर्ग गज	27900	वर्ग गज	0	YES
		व्यवसायिक	व्यवसायिक	N	64130	वर्ग गज	64200	वर्ग गज	0	YES
	Sheetla Enclave	निवासीय	निवासीय	N	27830	वर्ग गज	27900	वर्ग गज	0	YES
		व्यवसायिक	व्यवसायिक	N	64130	वर्ग गज	64200	वर्ग गज	0	YES
	Shiv Nagar	निवासीय	निवासीय	N	47916	वर्ग गज	48000	वर्ग गज	0	YES
		व्यवसायिक	व्यवसायिक	N	57172	वर्ग गज	57200	वर्ग गज	0	YES
	SHIVAJI NAGAR	निवासीय	निवासीय	N	65780	वर्ग गज	82300	वर्ग गज	25	YES
		व्यवसायिक	व्यवसायिक	N	87120	वर्ग गज	87200	वर्ग गज	0	YES
	SHIVJI PARK	निवासीय	निवासीय	N	40480	वर्ग गज	46600	वर्ग गज	15	YES
		व्यवसायिक	व्यवसायिक	N	75790	वर्ग गज	75800	वर्ग गज	0	YES
	SHIVPURI	निवासीय	निवासीय	N	58080	वर्ग गज	72600	वर्ग गज	25	YES
		व्यवसायिक	व्यवसायिक	N	91080	वर्ग गज	91100	वर्ग गज	0	YES
	Shri Ram Colony	निवासीय	निवासीय	N	58080	वर्ग गज	58100	वर्ग गज	0	YES

Tuesday, March 31, 2026 11:48:55 PM

Sub Divisional Officer (C)
Gurugram

Page 9 of 18

Disclaimer: Existing collector rates have been taken from WebHalris data feeded by Reveue Department officials from time to time.

सब रजिस्ट्रार
गुरुग्राम



Final Collector Rates for 2026



District: गुरुग्राम

Tehsil: गुरुग्राम

गुडगाँव शहर	Shri Ram Colony	व्यवसायिक	व्यवसायिक	N	76230	वर्ग गज	76300	वर्ग गज	0	YES
	SUBHASH NAGAR DHANAK BASTI	निवासीय	निवासीय	N	30360	वर्ग गज	38000	वर्ग गज	25	YES
		व्यवसायिक	व्यवसायिक	N	48400	वर्ग गज	48400	वर्ग गज	0	YES
	SUBHASH NAGAR NEAR JAWAHAR NAGAR	निवासीय	निवासीय	N	45540	वर्ग गज	57000	वर्ग गज	25	YES
		व्यवसायिक	व्यवसायिक	N	50820	वर्ग गज	63600	वर्ग गज	25	YES
	SUBHASH NAGAR NEAR PARTAP NAGAR	निवासीय	निवासीय	N	53240	वर्ग गज	61300	वर्ग गज	15	YES
		व्यवसायिक	व्यवसायिक	N	67760	वर्ग गज	67800	वर्ग गज	0	YES
	SUKHRALI	निवासीय	निवासीय	N	23870	वर्ग गज	23900	वर्ग गज	0	YES
	SURAT NAGAR	निवासीय	निवासीय	N	37571	वर्ग गज	47000	वर्ग गज	25	YES
		व्यवसायिक	व्यवसायिक	N	53361	वर्ग गज	53400	वर्ग गज	0	YES
	SURYA VIHAR	निवासीय	निवासीय	N	43560	वर्ग गज	43600	वर्ग गज	0	YES
		व्यवसायिक	व्यवसायिक	N	64130	वर्ग गज	64200	वर्ग गज	0	YES
	VIJAYA PARK	निवासीय	निवासीय	N	50600	वर्ग गज	50700	वर्ग गज	0	YES
		व्यवसायिक	व्यवसायिक	N	69575	वर्ग गज	100900	वर्ग गज	45	YES
	VISHANU GARDEN	निवासीय	निवासीय	N	49610	वर्ग गज	62100	वर्ग गज	25	YES
		व्यवसायिक	व्यवसायिक	N	68970	वर्ग गज	69000	वर्ग गज	0	YES
	दिल्ली रोड और महरौली रोड	निवासीय	निवासीय	N	177125	वर्ग गज	256900	वर्ग गज	45	YES
	दुकान व ऑफिस (कमर्शियल)	व्यवसायिक	व्यवसायिक	N	13500	वर्ग गज	23700	वर्ग गज	75	YES
	लाजपत नगर	निवासीय	निवासीय	N	45540	वर्ग गज	52400	वर्ग गज	15	YES
		व्यवसायिक	व्यवसायिक	N	53361	वर्ग गज	53400	वर्ग गज	0	YES

सब रजिस्टर
गुरुग्राम

Sub-Divisional Officer (C)
Gurugram



Final Collector Rates for 2026



District: गुरुग्राम

Tehsil: गुरुग्राम

चीमा	2acres depth from NH,NPR	कृषि	चाही	N	52910000	एकड	52910000	एकड	0	YES	
	CHANDAN VIHAR	निवासीय	निवासीय	N	55000	वर्ग गज	55000	वर्ग गज	0	YES	
		व्यवसायिक	व्यवसायिक	N	77000	वर्ग गज	77000	वर्ग गज	0	YES	
	choma	कृषि	चाही	N	52910000	एकड	68783000	एकड	30	YES	
		कृषि	गैर-मुमकिन	N	27500	वर्ग गज	27500	वर्ग गज	0	YES	
		निवासीय	निवासीय	N	28750	वर्ग गज	46000	वर्ग गज	60	YES	
		व्यवसायिक	व्यवसायिक	N	67100	वर्ग गज	67100	वर्ग गज	0	YES	
	GANGA VIHAR	निवासीय	निवासीय	N	55000	वर्ग गज	55000	वर्ग गज	0	YES	
		व्यवसायिक	व्यवसायिक	N	70000	वर्ग गज	70000	वर्ग गज	0	YES	
	INSIDE R ZONE DWARKA EXPRESSWAY	कृषि	चाही	N	65000000	एकड	65000000	एकड	0	YES	
	New Palam Vihar	निवासीय	निवासीय	N	42900	वर्ग गज	42900	वर्ग गज	0	YES	
		व्यवसायिक	व्यवसायिक	N	67100	वर्ग गज	67100	वर्ग गज	0	YES	
	SAHIB KUNJ	निवासीय	निवासीय	N	55000	वर्ग गज	55000	वर्ग गज	0	YES	
		व्यवसायिक	व्यवसायिक	N	70000	वर्ग गज	70000	वर्ग गज	0	YES	
	SAI KUNJ	निवासीय	निवासीय	N	42900	वर्ग गज	49400	वर्ग गज	15	YES	
		व्यवसायिक	व्यवसायिक	N	67100	वर्ग गज	67100	वर्ग गज	0	YES	
	SHANKAR VIHAR	निवासीय	निवासीय	N	20000	वर्ग गज	25000	वर्ग गज	25	YES	
		व्यवसायिक	व्यवसायिक	N	30000	वर्ग गज	30000	वर्ग गज	0	YES	
	डुण्डाहेडा	2acres depth from Major road	कृषि	चाही	N	46851200	एकड	46851200	एकड	0	YES
		2acres depth from NH,NPR	कृषि	चाही	N	53240000	एकड	53240000	एकड	0	YES

Tuesday, March 31, 2026 11:48:55 PM

Sub Divisional Officer (C)

Page 11 of 18

Disclaimer: Existing collector rates have been taken from WebHalris data feeded by Gurugram Department officials from time to time.

सब रजिस्ट्रार
गुरुग्राम



Final Collector Rates for 2026



District: गुरुग्राम

Tehsil: गुरुग्राम

डुण्डाहेडा	agri open space public utility as per master plan	कृषि	चाही	N	23958000	एकड	23958000	एकड	0	YES
	Dundahera	कृषि	चाही	N	42603000	एकड	42603000	एकड	0	YES
		निवासीय	निवासीय	N	27360	वर्ग गज	48000	वर्ग गज	75	YES
		व्यवसायिक	व्यवसायिक	N	58190	वर्ग गज	93200	वर्ग गज	60	YES
नाहरपुर रूपा	2acres depth from NH,NPR	कृषि	चाही	N	49913600	एकड	49913600	एकड	0	YES
	Hans Enclave	निवासीय	निवासीय	N	37620	वर्ग गज	37700	वर्ग गज	0	YES
		व्यवसायिक	व्यवसायिक	N	60500	वर्ग गज	60500	वर्ग गज	0	YES
	Hari Nagar	निवासीय	निवासीय	N	41040	वर्ग गज	51300	वर्ग गज	25	YES
		व्यवसायिक	व्यवसायिक	N	66000	वर्ग गज	66000	वर्ग गज	0	YES
	Rajiv Colony	निवासीय	निवासीय	N	37620	वर्ग गज	37700	वर्ग गज	0	YES
		व्यवसायिक	व्यवसायिक	N	60500	वर्ग गज	96800	वर्ग गज	60	YES
	नाहरपुर रूपा	कृषि	चाही	N	39941000	एकड	39941000	एकड	0	YES
		निवासीय	निवासीय	N	37620	वर्ग गज	37700	वर्ग गज	0	YES
		व्यवसायिक	व्यवसायिक	N	63250	वर्ग गज	91800	वर्ग गज	45	YES
नैशनल हाइवे कमर्शियल	DLF PHASE II	निवासीय	निवासीय	N	149630	वर्ग गज	217000	वर्ग गज	45	YES
		व्यवसायिक	व्यवसायिक	N	261970	वर्ग गज	327500	वर्ग गज	25	YES
बजघेडा	agri open space public utility as per master plan	कृषि	चाही	N	26427700	एकड	26427700	एकड	0	YES
	Bajghera	कृषि	चाही	N	43030000	एकड	75302500	एकड	75	YES
		कृषि	गैर-मुमकिन	N	39941000	एकड	39941000	एकड	0	YES
		निवासीय	निवासीय	N	22000	वर्ग गज	22000	वर्ग गज	0	YES

Tuesday, March 31, 2026 11:48:55 PM

Page 12 of 18

Disclaimer: Existing collector rates have been updated with WebHalris data feeded by Revenue Department on 31/03/2026 to time.

सब रजिस्ट्रार
गुरुग्राम

Sub-Divisional Officer (C)
Gurugram



Final Collector Rates for 2026



District: गुरुग्राम

Tehsil: गुरुग्राम

बजघेडा	Bajghera	व्यवसायिक	व्यवसायिक	N	51700	वर्ग गज	90500	वर्ग गज	75	YES
	INSIDE R ZONE DWARKA EXPRESSWAY	कृषि	चाही	N	65000000	एकड	65000000	एकड	0	YES
बाबूपुर	Babupur	कृषि	चाही	N	39710000	एकड	39710000	एकड	0	YES
		निवासीय	निवासीय	N	22000	वर्ग गज	31900	वर्ग गज	45	YES
		व्यवसायिक	व्यवसायिक	N	42900	वर्ग गज	42900	वर्ग गज	0	YES
	UPVAN SOCIETY	निवासीय	निवासीय	N	42900	वर्ग गज	42900	वर्ग गज	0	YES
मोलाहेडा	Molahera	कृषि	चाही	N	42592000	एकड	42592000	एकड	0	YES
		निवासीय	निवासीय	N	24310	वर्ग गज	42600	वर्ग गज	75	YES
		व्यवसायिक	व्यवसायिक	N	50820	वर्ग गज	63600	वर्ग गज	25	YES
	मोलाहेडा	निवासीय	निवासीय	N	26000	वर्ग गज	26000	वर्ग गज	0	YES
शाहपुर	2acres depth from NH,NPR	कृषि	चाही	N	53251000	एकड	53251000	एकड	0	YES
	Shahpur	कृषि	चाही	N	42603000	एकड	42603000	एकड	0	YES
		निवासीय	निवासीय	N	22000	वर्ग गज	38500	वर्ग गज	75	YES
		व्यवसायिक	व्यवसायिक	N	53900	वर्ग गज	53900	वर्ग गज	0	YES
सरहौल	2acres depth from Major road	कृषि	चाही	N	46852300	एकड	46852300	एकड	0	YES
	2acres depth from NH,NPR	कृषि	चाही	N	53251000	एकड	53251000	एकड	0	YES
	agri open space public utility as per master plan	कृषि	चाही	N	26354900	एकड	26354900	एकड	0	YES
	Inside R zone etc	कृषि	चाही	N	72710000	एकड	72710000	एकड	0	YES
		कृषि	चाही	P	53251000	एकड	53251000	एकड	0	YES
	Sarhol	कृषि	चाही	N	46852300	एकड	46852300	एकड	0	YES

Tuesday, March 31, 2026 11:48:55 PM

Page 13 of 18

Disclaimer: Existing collector rates have been taken from WebHalris data feeded by Reveue Department officials from time to time.

सब रजिस्ट्रार
गुरुग्राम

Sub Divisional Officer (C)
Gurugram



Final Collector Rates for 2026



District: गुरुग्राम

Tehsil: गुरुग्राम

सरहौल	Sarhol	निवासीय	निवासीय	N	27500	वर्ग गज	48200	वर्ग गज	75	YES
		व्यवसायिक	व्यवसायिक	N	73700	वर्ग गज	84800	वर्ग गज	15	YES
सराय अलावर्दी	BHIM COLONY	निवासीय	निवासीय	N	55000	वर्ग गज	55000	वर्ग गज	0	YES
		व्यवसायिक	व्यवसायिक	N	70000	वर्ग गज	70000	वर्ग गज	0	YES
	New Palam Vihar	निवासीय	निवासीय	N	43000	वर्ग गज	49500	वर्ग गज	15	YES
		व्यवसायिक	व्यवसायिक	N	67100	वर्ग गज	67100	वर्ग गज	0	YES
	NIHAL COLONY	निवासीय	निवासीय	N	42900	वर्ग गज	42900	वर्ग गज	0	YES
		व्यवसायिक	व्यवसायिक	N	67100	वर्ग गज	67100	वर्ग गज	0	YES
	Sarai Allawardi	कृषि	चाही	N	54461000	एकड	95307000	एकड	75	YES
		निवासीय	निवासीय	N	42900	वर्ग गज	53700	वर्ग गज	25	YES
		व्यवसायिक	व्यवसायिक	N	67100	वर्ग गज	107400	वर्ग गज	60	YES
	सुखराली	2acres depth from NH,NPR	कृषि	चाही	N	53240000	एकड	53240000	एकड	0
Sukhrali		कृषि	चाही	N	46465100	एकड	81314000	एकड	75	YES
		निवासीय	निवासीय	N	24955	वर्ग गज	43700	वर्ग गज	75	YES
		व्यवसायिक	व्यवसायिक	N	53350	वर्ग गज	66700	वर्ग गज	25	YES
सुशान्त लोक	I D C OPPOSITE SECTOR 14	व्यवसायिक	व्यवसायिक	N	55125	वर्ग गज	55200	वर्ग गज	0	YES
		व्यवसायिक	Industrial	N	55125	वर्ग गज	55200	वर्ग गज	0	YES
	Indl. Area Except HSIDC & Huda	व्यवसायिक	व्यवसायिक	N	79465	वर्ग गज	99400	वर्ग गज	25	YES
	Instt School Clubs Hospital	व्यवसायिक	व्यवसायिक	N	54560	वर्ग गज	54600	वर्ग गज	0	YES
	Maruti Ind Area and Udyog Vihar phase 1 to 5 and sec 18, 35	व्यवसायिक	व्यवसायिक	N	85930	वर्ग गज	124600	वर्ग गज	45	YES

**सब रजिस्टार
गुरुग्राम**

Sub Divisional Officer (C)
Surugram



Final Collector Rates for 2026



District: गुरुग्राम

Tehsil: गुरुग्राम

सुशान्त लोक	Maruti Ind Area and Udyog Vihar phase 1 to 5 and sec 18, 25	व्यवसायिक	Industrial	N	85930	वर्ग गज	107500	वर्ग गज	25	YES
	PALAM VIHAR	निवासीय	निवासीय	N	73600	वर्ग गज	92000	वर्ग गज	25	YES
		व्यवसायिक	व्यवसायिक	N	240370	वर्ग गज	312500	वर्ग गज	30	YES
हाउसिंग बोर्ड कालोनियाँ	चक्करपुर (Saraswati Vihar)	निवासीय	निवासीय	N	50930	वर्ग गज	51000	वर्ग गज	0	YES
	सैक्टर 17 सुखराली	निवासीय	निवासीय	N	69115	वर्ग गज	86500	वर्ग गज	25	YES
	सैक्टर 7 एक्सटेन्शन	निवासीय	निवासीय	N	57720	वर्ग गज	92400	वर्ग गज	60	YES
हुडा के सैक्टर	Ind. Sector-18	व्यवसायिक	व्यवसायिक	N	95150	वर्ग गज	95200	वर्ग गज	0	YES
	Institution Sec-18,32,44	व्यवसायिक	व्यवसायिक	N	109010	वर्ग गज	109100	वर्ग गज	0	YES
	INSTIUTIONAL PLOT, SCHOOL PLOT, CLUB HOSPITALS etc. IN HUDA SECTOR AND LICENCE COLONIES	व्यवसायिक	व्यवसायिक	N	55000	वर्ग गज	55000	वर्ग गज	0	YES
		अन्य	अन्य	N	55000	वर्ग गज	55000	वर्ग गज	0	YES
	INSTIUTIONAL PLOT, SCHOOL PLOT, CLUB HOSPITALS etc. IN OTHER AREA	व्यवसायिक	व्यवसायिक	N	55000	वर्ग गज	55000	वर्ग गज	0	YES
	Sec-18	व्यवसायिक	व्यवसायिक	N	159830	वर्ग गज	159900	वर्ग गज	0	YES
		व्यवसायिक	Industrial	N	95150	वर्ग गज	109500	वर्ग गज	15	YES
	Sec-19	व्यवसायिक	व्यवसायिक	N	145500	वर्ग गज	145500	वर्ग गज	0	YES
	Sec-2	निवासीय	निवासीय	N	60830	वर्ग गज	70000	वर्ग गज	15	YES
		व्यवसायिक	व्यवसायिक	N	196680	वर्ग गज	196700	वर्ग गज	0	YES
	Sec-20	व्यवसायिक	व्यवसायिक	N	145500	वर्ग गज	145500	वर्ग गज	0	YES
	Sec-22A	निवासीय	निवासीय	N	66360	वर्ग गज	66400	वर्ग गज	0	YES
व्यवसायिक		व्यवसायिक	N	204380	वर्ग गज	204400	वर्ग गज	0	YES	

Tuesday, March 31, 2026 11:48:55 PM

Page 15 of 18

Disclaimer: Existing collector rates have been taken from WebHalris data feeded by Reveue Department officials from time to time.

सब रजिस्ट्रार
गुरुग्राम

Sub Divisional Officer (C)
Gurgaon



Final Collector Rates for 2026



District: गुरुग्राम

Tehsil: गुरुग्राम

हुड्डा के सैक्टर	निवासीय	निवासीय	N	वर्ग गज	वर्ग गज	वर्ग गज	वर्ग गज	वर्ग गज	वर्ग गज	वर्ग गज
Sec-25	निवासीय	निवासीय	N	121000	वर्ग गज	157300	वर्ग गज	30	YES	
	व्यवसायिक	व्यवसायिक	N	159000	वर्ग गज	159000	वर्ग गज	0	YES	
Sec-3	निवासीय	निवासीय	N	60835	वर्ग गज	60900	वर्ग गज	0	YES	
	व्यवसायिक	व्यवसायिक	N	196680	वर्ग गज	196700	वर्ग गज	0	YES	
Sector-1	निवासीय	निवासीय	N	58190	वर्ग गज	58200	वर्ग गज	0	YES	
	व्यवसायिक	व्यवसायिक	N	223500	वर्ग गज	223500	वर्ग गज	0	YES	
Sector-12	निवासीय	निवासीय	N	58190	वर्ग गज	58200	वर्ग गज	0	YES	
	व्यवसायिक	व्यवसायिक	N	196680	वर्ग गज	196700	वर्ग गज	0	YES	
Sector-12A	निवासीय	निवासीय	N	63595	वर्ग गज	63600	वर्ग गज	0	YES	
	व्यवसायिक	व्यवसायिक	N	196680	वर्ग गज	226200	वर्ग गज	15	YES	
Sector-14	निवासीय	निवासीय	N	86020	वर्ग गज	111900	वर्ग गज	30	YES	
	व्यवसायिक	व्यवसायिक	N	261000	वर्ग गज	456800	वर्ग गज	75	YES	
Sector-15	निवासीय	निवासीय	N	93500	वर्ग गज	149600	वर्ग गज	60	YES	
	व्यवसायिक	व्यवसायिक	N	219670	वर्ग गज	220000	वर्ग गज	0	YES	
Sector-16-17	निवासीय	निवासीय	N	85920	वर्ग गज	124600	वर्ग गज	45	YES	
	व्यवसायिक	व्यवसायिक	N	219670	वर्ग गज	274600	वर्ग गज	25	YES	
Sector-17 (P)	निवासीय	निवासीय	N	72125	वर्ग गज	93800	वर्ग गज	30	YES	
	व्यवसायिक	व्यवसायिक	N	181610	वर्ग गज	181700	वर्ग गज	0	YES	
Sector-21	निवासीय	निवासीय	N	66360	वर्ग गज	83000	वर्ग गज	25	YES	
	व्यवसायिक	व्यवसायिक	N	204380	वर्ग गज	265700	वर्ग गज	30	YES	

सब रजिस्ट्रार
गुरुग्राम

Sub Divisional Officer (C)
Gurugram



Final Collector Rates for 2026



District: गुरुग्राम

Tehsil: गुरुग्राम

हुड्डा के सैक्टर	निवासीय	निवासीय	N	वर्ग गज	वर्ग गज	वर्ग गज	वर्ग गज	वर्ग गज	वर्ग गज	वर्ग गज	वर्ग गज	वर्ग गज
Sector-22	निवासीय	निवासीय	N	72125	वर्ग गज	104600	वर्ग गज	45	YES			
	व्यवसायिक	व्यवसायिक	N	222530	वर्ग गज	222600	वर्ग गज	0	YES			
Sector-23-23A	निवासीय	निवासीय	N	69125	वर्ग गज	100300	वर्ग गज	45	YES			
	व्यवसायिक	व्यवसायिक	N	222960	वर्ग गज	356800	वर्ग गज	60	YES			
Sector-27	निवासीय	निवासीय	N	63480	वर्ग गज	92100	वर्ग गज	45	YES			
	व्यवसायिक	व्यवसायिक	N	240000	वर्ग गज	324000	वर्ग गज	35	YES			
Sector-28	निवासीय	निवासीय	N	93080	वर्ग गज	135000	वर्ग गज	45	YES			
	व्यवसायिक	व्यवसायिक	N	240000	वर्ग गज	312000	वर्ग गज	30	YES			
Sector-38	निवासीय	निवासीय	N	74635	वर्ग गज	74700	वर्ग गज	0	YES			
	व्यवसायिक	व्यवसायिक	N	221870	वर्ग गज	221900	वर्ग गज	0	YES			
Sector-3A	निवासीय	निवासीय	N	58190	वर्ग गज	58200	वर्ग गज	0	YES			
	व्यवसायिक	व्यवसायिक	N	196680	वर्ग गज	196700	वर्ग गज	0	YES			
Sector-4	निवासीय	निवासीय	N	60950	वर्ग गज	79300	वर्ग गज	30	YES			
	व्यवसायिक	व्यवसायिक	N	214610	वर्ग गज	279000	वर्ग गज	30	YES			
Sector-40	निवासीय	निवासीय	N	78760	वर्ग गज	114300	वर्ग गज	45	YES			
	व्यवसायिक	व्यवसायिक	N	219670	वर्ग गज	274600	वर्ग गज	25	YES			
Sector-42	निवासीय	निवासीय	N	79970	वर्ग गज	116000	वर्ग गज	45	YES			
	व्यवसायिक	व्यवसायिक	N	239690	वर्ग गज	299700	वर्ग गज	25	YES			
Sector-43	निवासीय	निवासीय	N	87230	वर्ग गज	126500	वर्ग गज	45	YES			
	व्यवसायिक	व्यवसायिक	N	239690	वर्ग गज	347600	वर्ग गज	45	YES			



Final Collector Rates for 2026



District: गुरुग्राम

Tehsil: गुरुग्राम

हुड्डा के सैक्टर	निवासीय	निवासीय	N	वर्ग गज	वर्ग गज	वर्ग गज	वर्ग गज	वर्ग गज	वर्ग गज	वर्ग गज	वर्ग गज	वर्ग गज
Sector-5	निवासीय	निवासीय	N	66360	वर्ग गज	96300	वर्ग गज	45	YES			
	व्यवसायिक	व्यवसायिक	N	224280	वर्ग गज	224300	वर्ग गज	0	YES			
SECTOR-6	निवासीय	निवासीय	N	58190	वर्ग गज	58200	वर्ग गज	0	YES			
	व्यवसायिक	व्यवसायिक	N	196680	वर्ग गज	196700	वर्ग गज	0	YES			
Sector-7	निवासीय	निवासीय	N	69125	वर्ग गज	86500	वर्ग गज	25	YES			
	व्यवसायिक	व्यवसायिक	N	196680	वर्ग गज	196700	वर्ग गज	0	YES			
Sectors Sec 104 to 106, 109 to 115	निवासीय	निवासीय	N	66125	वर्ग गज	96000	वर्ग गज	45	YES			
	व्यवसायिक	व्यवसायिक	N	172920	वर्ग गज	224800	वर्ग गज	30	YES			

सब रजिस्ट्रार
गुरुग्राम

Sub Divisional Officer (C)
Gurugram

Collector Rate of Tehsil Gurugram for the Year 2026-27 (w.e.f. 01/04/2026)

Sr. No.	Industrial	Proposed Rates for the Year of 2024		Proposed Rates for the Year of 2025		Final Rates for the Year of 2026	
		Industrial/Sco/Scf (Rs. Per Sq. Yards)	Constructed Building	Industrial/Sco/Scf (Rs. Per Sq. Yards)	Constructed Building	Industrial/ (Rs. Per Sq. Yards)	Constructed Building
1	Maruti Industrial Area Udyog Vihar Phase-I to V and Sec-18, 35		Land cost + 1000/- Per Sq. Feet		Land cost + 1000/- Per Sq. Feet		Land cost + 1500/- Per Sq. Feet
2	Pace City, Infocity, Sec-34		Land cost + 1000/- Per Sq. Feet		Land cost + 1000/- Per Sq. Feet		Land cost + 1500/- Per Sq. Feet
3	IDC (Opposite Sec-14)		Land cost + 1000/- Per Sq. Feet		Land cost + 1000/- Per Sq. Feet		Land cost + 1500/- Per Sq. Feet
4	Industrial Area from Railway Fatak to Daultabad within MC Area		Land cost + 1000/- Per Sq. Feet		Land cost + 1000/- Per Sq. Feet		Land cost + 1500/- Per Sq. Feet
5	Any Land converted into Industrial use		Land cost + 1000/- Per Sq. Feet		Land cost + 1000/- Per Sq. Feet		Land cost + 1500/- Per Sq. Feet

Sr. No.		Rates for the Year of 2024			Rates for the Year of 2025			Final Rates for the Year of 2026		
		Institutional (Rs. Per Sq. Yards)	Constructed Building	Without Roof Right (Rs. Per Sq. feet)	Institutional (Rs. Per Sq. Yards)	Constructed Building	Without Roof Right (Rs. Per Sq. feet)	Institutional (Rs. Per Sq. Yards)	Constructed Building	Without Roof Right (Rs. Per Sq. feet)
1	Sec-18,		Land Cost + 1000/- Per Sq. Feet	NA		Land cost + 1500/- Per Sq. Feet		0	Land cost + 1700/- Per Sq. Feet	NA
2	Institutional Plots/School Plots, Clubs, Hospitals etc. in Huda Sectors and Licensed Colonies		Land Cost + 1000/- Per Sq. Feet	NA		Land cost + 1500/- Per Sq. Feet		0	Land cost + 1500/- Per Sq. Feet	NA
3	Institutional Plots/School Plots etc. in other area (except Sr No 1 & 2)		Land Cost + 1000/- Per Sq. Feet	NA		Land cost + 1500/- Per Sq. Feet		0	Land cost + 1700/- Per Sq. Feet	NA
4	Institutional/School site in License Colony without Roof Right	NA	NA	9500			10450			12000


Joint Sub Registrar
Gurugram


Sub Registrar-cum-SDO
Gurugram


DRO
Gurugram


Deputy Commissioner-cum-
Registrar, Gurugram

Collector Rate of Tehsil Gurugram for the Year 2026-27 (w.e.f. 01/04/2026)

Sr.no	Multi Story Group Housing (Licensed) by developers/Independent Floors	Proposed Rates for the Year of 2024	Proposed Rates for the Year of 2025	Final Rates for the Year of 2026
		(Rs. Per Sq. Feet)	(Rs. Per Sq. Feet)	(Rs. Per Sq. Feet)
1	Group Housing in Sector 1, 2, 3, 3A, 4, 5, 6, 7, 12, 12A, 13, 14, 15, 16, 17, 21,22, 22A, 23, 23A, 38, 40, 42, 43 (Licensed)	6500	9000	11550
2	in Case of floor Licensed Colonies & HUDA	7800	9400	9700
3	Flats in Group Housing Societies In plots of Licensed Colonies in Sec 104 to 115	4200	7000	7700
4	Housing Board Colony (Without Roof Right)	4800	6000	6600
5	Housing Board Colony (Independent Plot)	Circle rate of particular HUDA sector will be applicable in which sector Housing Board Falls	Circle rate of particular HUDA sector will be applicable in which sector Housing Board Falls	Circle rate of particular HUDA sector will be applicable in which sector Housing Board Falls
6	Housing Board Colony Sarasvati Vihar (Independent Plot in Sq Yard)	51000	61200	67320


Joint Sub Registrar
Gurugram



Sub Registrar-cum-SDO
Gurugram



DRO
Gurugram



Deputy Commissioner-cum-
Registrar, Gurugram

Collector Rate of Tehsil Gurugram for the Year 2026-27 (w.e.f. 01/04/2026)

Sr. No.	Cost of Construction	Proposed Rates for the Year of 2024	Proposed Rates for the Year of 2025	Proposed Rates for the Year of 2026
		(Rs. Per Sq. Feet)	(Rs. Per Sq. Feet)	(Rs. Per Sq. Feet)
1	Constructed Area in Licensed Colonies & Huda Sector	1500	1700	1900
2	Constructed Area in Rest of Tehsil Gurugram	900	1000	1100
3	Constructed Area in Industrial Area/Land/Institutional Area	1000	1500	1650
4	Constructed Area of Ware Houses	800	1000	1100
Sr. No.	Group Housing Co-operative Societies	Proposed Rates for the Year of 2024	Proposed Rates for the Year of 2025	Proposed Rates for the Year of 2025
		(Rs. Per Sq. Feet)	(Rs. Per Sq. Feet)	(Rs. Per Sq. Feet)
1	Group Housing Co-operative Societies All Sectors Area in Rest of Tehsil Gurugram	9500	10500	11550
2	Any Religious Place (Temple/Mosque/Church etc.)	19800 (Per Sq. Yards)	20000 (Per Sq. Yards)	22000 (Per Sq. Yards)


Joint Sub Registrar
Gurugram


Sub Registrar-cum-SDO
Gurugram



DRO
Gurugram


Deputy Commissioner-cum-
Registrar, Gurugram

Collector Rate of Tehsil Gurugram for the Year 2026-27 (w.e.f. 01/04/2026)

Sr. No.	Huda Sectors	Proposed Rates for the Year of 2024		Proposed Rates for the Year of 2025		Final Rates for the Year of 2026	
		Commercial//Retail (Rs. Per Sq. Feet)	Office/IT Space Rs. Per Sq. Feet)	Commercial//Retail (Rs. Per Sq. Feet)	Office/IT Space Rs. Per Sq. Feet)	Commercial//Retail (Rs. Per Sq. Feet)	Office/IT Space Rs. Per Sq. Feet)
1	Sec- 42, 43	14400	10080	15500	11000	17050	12100
2	Sec-14, 15, 16, 17, 40	13200	9500	14000	10000	15400	11000
3	Sec- 38,	13200	9000	14000	10000	15400	11000
4	Sec- 21,22, 22A, 23, 23A,	12600	8760	13000	9500	14300	10450
5	Sector 1, 2, 3, 3A, 4, 5, 6, 7, 12, 12A, 13	13200	9480	14000	10000	15400	11000
6	Sec-18, 19, 20,	13200	9480	14000	10000	15400	11000
7	Sec-25	13200	9480	14000	10000	15400	11000
8	Sector 104, 105, 106, 109, 110, 110A, 111, 112, 113, 114, 115	6480	4320	7000	5000	7700	5500


Joint Sub Registrar
Gurugram


Sub Registrar-cum-SDO
Gurugram


DRO
Gurugram


Deputy Commissioner-cum-Registrar,
Gruugram

Collector Rate of Tehsil Gurugram for the Year 2026-27 (w.e.f. 01/04/2026)

Sr. No.	Plots in Licensed Colonies	Proposed Rates for the Year of 2024		Proposed Rates for the Year of 2025		Final Rates for the Year of 2026	
		Commercial /Retail (Rs. Per Sq. feet)	Office/IT Space (Rs. Per Sq. Feet)	Commercial /Retail (Rs. Per Sq. feet)	Office/IT Space (Rs. Per Sq. Feet)	Commercial /Retail (Rs. Per Sq. feet)	Office/IT Space (Rs. Per Sq. Feet)
1	Dlf Phase-II	14400	10080	16000	11000	17600	12100
2	Palam Vihar	13200	9600	14500	10600	15950	11660
3	Shopes & Office without Roof Right in rest of Tehsil Gurugram	13200	9600	14500	10600	15950	11660
4	Shopping Mall & Office on Nh-48, India bulls, ABW Tower.	18600	10800	20000	12000	22000	13200
5	Shopping Mall & Offices on Mehrauli Gurugram Road	17400	10560	19000	11000	20900	12100
6	Shopping Mall & Offices on Golf Course Road	16200	10080	19000	11000	20900	12100
7	License Colony Falling in sector in 104, 105, 106, 109, 110, 110A, 111, 112, 113, 114, 115	7200	6480	8000	7200	8800	7920

Joint Sub Registrar
Gurugram

Sub Registrar cum-SDO
Gurugram

DRO
Gurugram

Deputy Commissioner-cum-
Registrar, Gurugram

Note :

1. Any land for which change of land use (CLU) has been obtained the following rate will be applicable
 - A. Residential Plotted Colony to Three times of Agriculture Collector rate.
 - B. Residential Group Housing to Four times of Agriculture Collector rate.
 - C. Commercial to Five times of Agriculture Collector rate.
 - D. Ware House to Two Times of agriculture Collector Rates.
2. Land falling on Gurugram Badli Road and Gurugram to Pataudi Road and Gurugram Farrukhnagar Road, the value of land will be 10% more upto depth of 2 Acres.
3. Land falling on NH/NPR the value of land will be 25% more upto depth of 2 Acres.
4. Land less then 1000 Sq. Yd. will be treated as residential for stamp duty collection.
5. Plot which are two and three side open value will be 10% extra.
6. Land/Plot falling on park facing value will be 10% extra
7. Land/Plot falling on both P Plot and park facing value will be 15% extra

Abbrivation: - NH: - National Highway


STHW: - State Highway



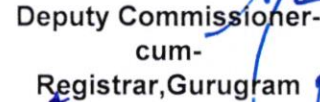
Joint Sub
Registrar
Gurugram



Sub Registrar-cum-
SDO
Gurugram



DRO
Gurugram



Deputy Commissioner-
cum-
Registrar, Gurugram